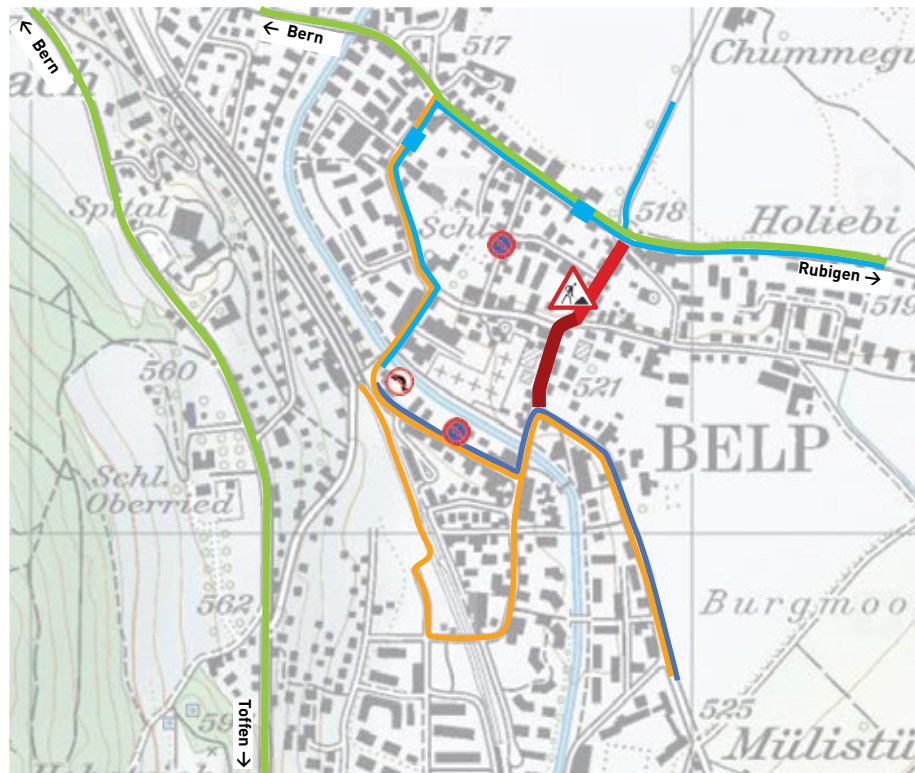


Verkehrsumleitung 31. Mai – 10. August 2014



- Totalsperre 2. Juni – 10. August**
- Totalsperre 7. Juli – 10. August**
- grossräumige Umleitung**
Toffen – Rubigen via Laternenkreisel
- lokale Umleitung**
Riedli | Belpberg | Sägwäst – Viehweid
- Buslinie 331**
normale Route mit Behinderungen
- Buslinien 332 und 160 (Tangento)**
Umleitung via Bahnhofstrasse, Schützenkreisel
- Provisorische Bushaltestellen**
- Parkverbot**
Mittelstrasse und Belpbergstrasse

3. Phase: 10. August – 14. September

Verkehr: Alle Strassen offen. Örtliche Behinderungen im Bereich Vorplätze, Hauszufahrten, evtl. in der Strasse.

Bau: Fertigstellungsarbeiten weitgehend ausserhalb des Strassenraums.



Sanierung Dorfstrasse – Käsereistrasse Belp

Liebe Anwohnerinnen und Anwohner

Am 2. Juni 2014 beginnt der Kanton Bern mit der Instandsetzung der Käsereistrasse und der Dorfstrasse bis zum Restaurant Frohsinn. Gleichzeitig erneuern die Gemeinde Belp und Energie Belp die Werkleitungen. Während der Bauarbeiten sind die Sanierungsabschnitte für den Verkehr gesperrt. Als AnwohnerInnen sind Sie von den Sperrungen direkt betroffen. Nachfolgend möchten wir Sie deshalb über die Bauphasen sowie die Zu- und Wegfahrten während der Sanierung orientieren. Bitte beachten Sie auch den Informationsabend vom 14. Mai (siehe unten).

Informationsabend am 14. Mai 2014

Restaurant Linde, Rubigenstrasse 46, Belp
19.30 bis ca. 21.00 Uhr.

Die Projektverantwortlichen orientieren über den detaillierten Bauablauf und die Verkehrsumleitung und stehen Ihnen für Fragen zur Verfügung.

Kontakt: Für Anliegen und Fragen zur Sanierung Dorfstrasse-Käsereistrasse wenden Sie sich an:
Martin Pfister, Leiter Abteilung Bau, 031 818 22 43,
Pfister.Martin@belp.ch



Kanton Bern
Canton de Berne

GEMEINDE  BELP

Energie Belp 

1. Phase: 2. Juni – 5. Juli

Sperrung: Käsereistrasse nach Einmündung Hohburgstrasse bis und mit Einmündung Burggässli. Für FussgängerInnen ist jederzeit eine Verbindung offen. Der Zugang zu den Liegenschaften zu Fuss ist gewährleistet.

Verkehr: Eine provisorische Verbindung Burggässli-Lindenkreisel ist gewährleistet. Die Durchfahrt Sägetstrasse-Mühlestrasse ist mit Behinderungen möglich.

Parkplätze: AnwohnerInnen und Mitarbeitende der Geschäfte Käserei-strasse mit Parkkarte können die reservierten Ersatzparkplätze im Dorfzentrum benutzen.

Kunden der Geschäfte Käserei-strasse benutzen die Parkplätze bei der Musikschule oder im Dorfzentrum.

Bau: Evtl. Samstagsarbeit.

2. Phase: 7. Juli – 10. August

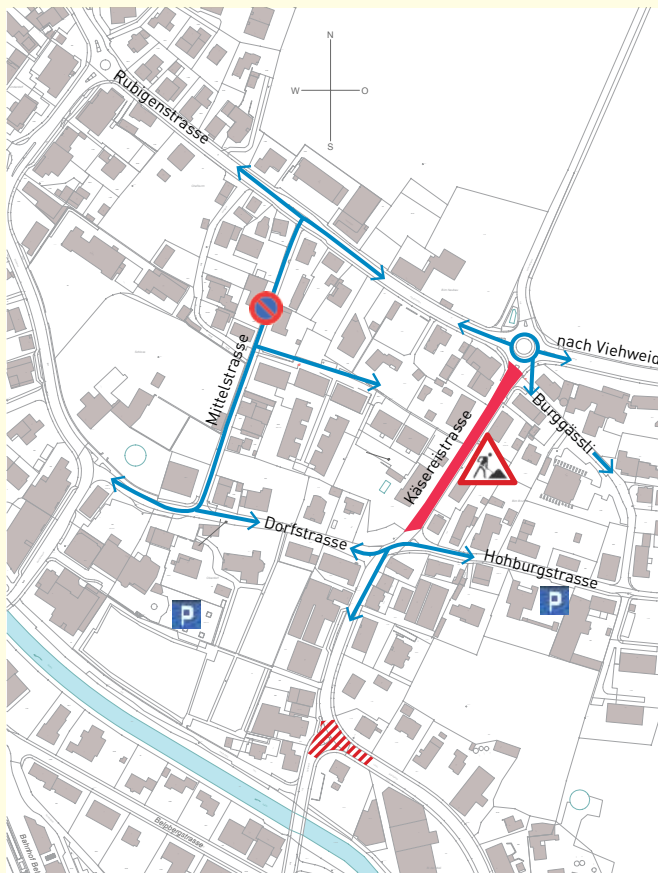
Sperrung: Dorfstrasse-Käsereistrasse zwischen Restaurant Frohsinn und Einmündung Burggässli. Für FussgängerInnen ist jederzeit eine Verbindung offen. Der Zugang zu den Liegenschaften zu Fuss ist gewährleistet.

Verkehr: Die Verbindung Burggässli-Lindenkreisel ist offen. Die Durchfahrt Sägetstrasse-Mühlestrasse ist mit Behinderungen möglich.

Parkplätze: AnwohnerInnen und Mitarbeitende der Geschäfte Käserei-/Dorfstrasse mit Parkkarte können die reservierten Ersatzparkplätze im Dorfzentrum benutzen.

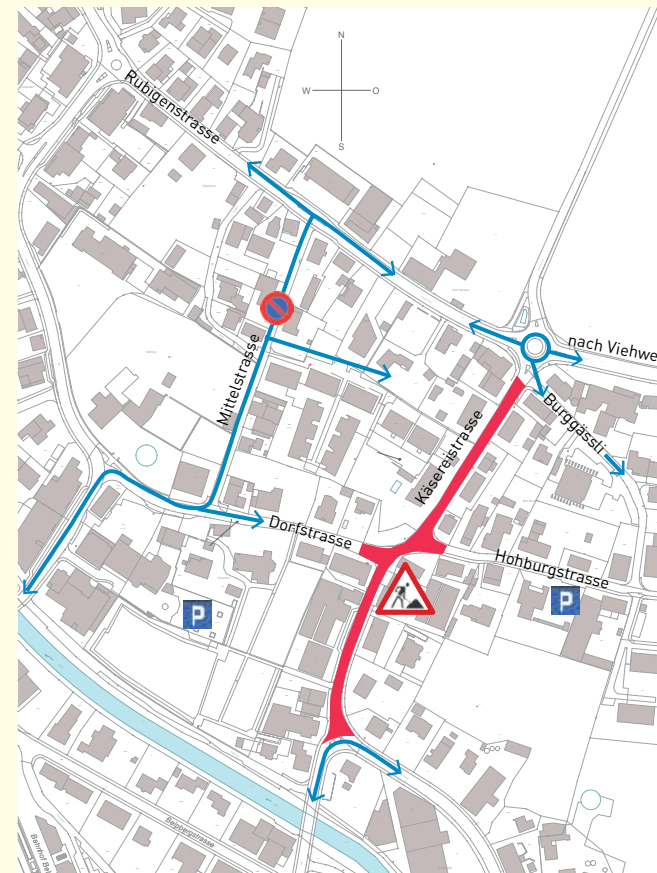
Kunden der Geschäfte Käserei-/Dorfstrasse benutzen die Parkplätze bei der Musikschule oder im Dorfzentrum.

Bau: Intensivbauphase mit Zwei-Schicht-Betrieb von 5–22 Uhr inkl. Samstag. Nicht lärmige Nachtarbeiten bleiben vorbehalten.



Zufahrt Anwohner Phase 1

- Totalsperre
- ▨ Durchfahrt erschwert
- Zufahrt Anwohner und Quartiere Hohburg, Montenach
- ⊘ Parkverbot Mittelstrasse
- P Kundenparkplätze für Geschäfte Käserei-strasse



Zufahrt Anwohner Phase 2

- Totalsperre
- Zufahrt Anwohner und Quartiere Hohburg, Montenach
- ⊘ Parkverbot Mittelstrasse
- P Kundenparkplätze für Geschäfte Dorfstrasse / Käserei-strasse